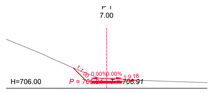

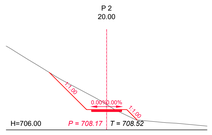

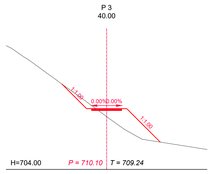

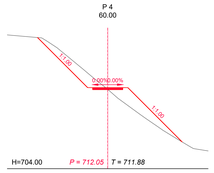

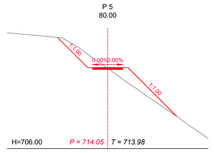

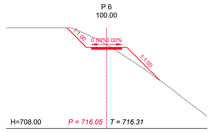



Profil Erschliessung Forstweg

Schnitt 1:250

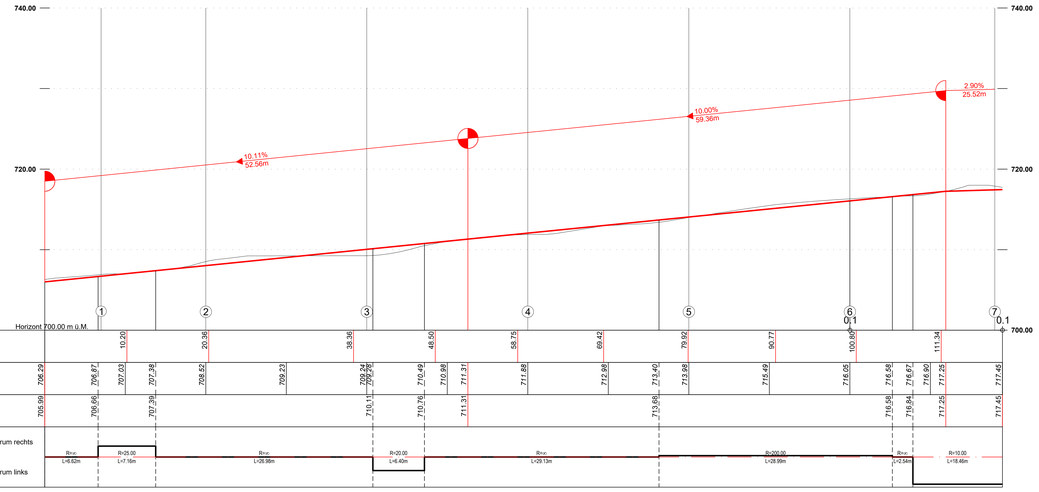

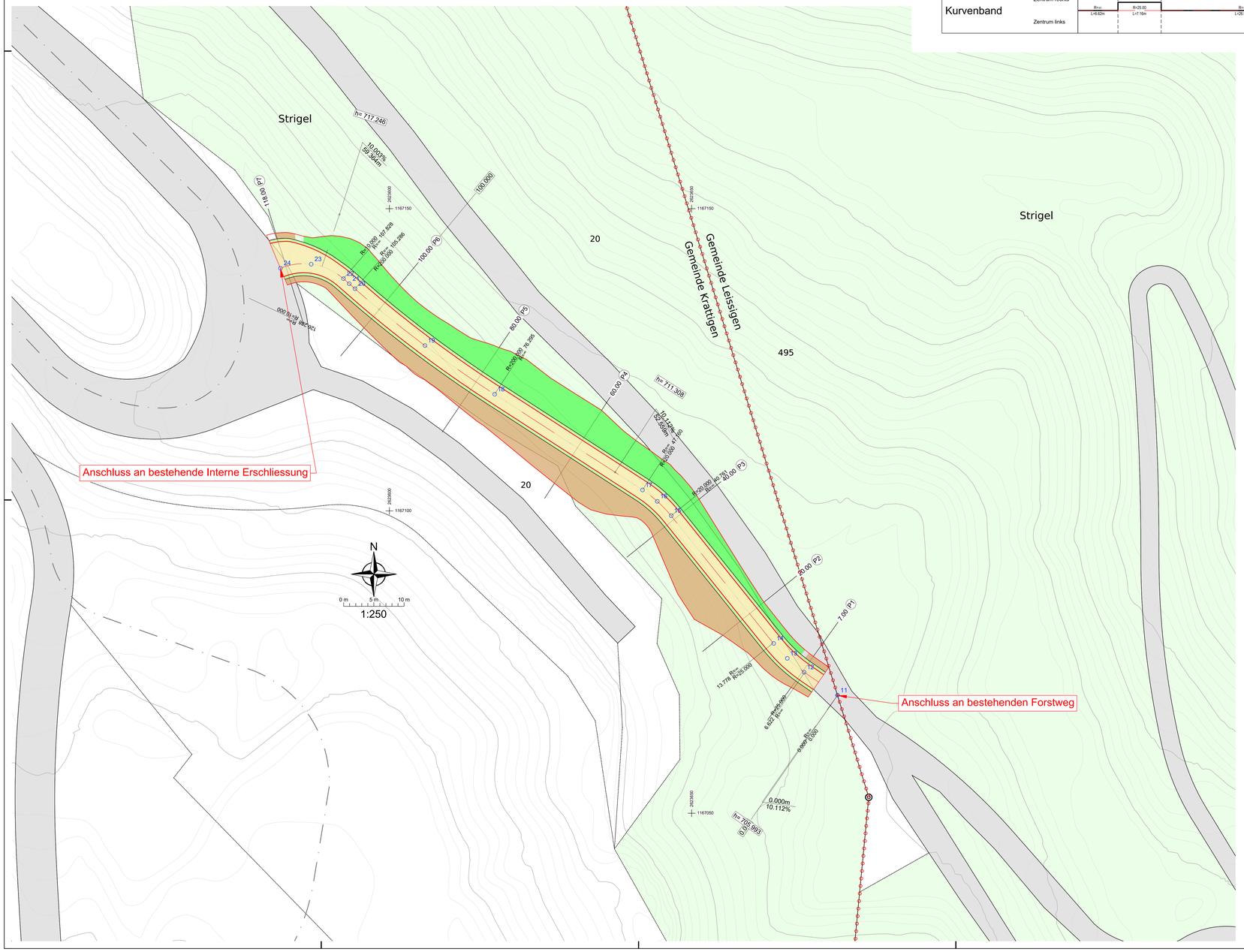

Punkt Tabelle		
Punktnummer	Rechtswert	Hochwert
11	2623674.475	1167069.099
12	2623668.942	1167072.917
13	2623666.162	1167075.203
14	2623663.906	1167077.684
15	2623646.951	1167098.803
16	2623644.669	1167101.181
17	2623642.206	1167103.062
18	2623617.748	1167118.891
19	2623606.212	1167126.946
20	2623594.633	1167136.348
21	2623593.680	1167137.184
22	2623592.727	1167138.018
23	2623587.386	1167140.411
24	2623582.303	1167139.738

Normalprofil Erschliessung

1:50

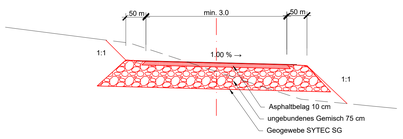

Erschliessungsstrasse:

Breite der Strasse:
Geraden: min. 3.00 m

Kurven: Kurvenverbreiterung gemäss VSS - SN 640 105b und 640 271a
Verbreiterung der Fahrbahn in Kurven

Banketts:
beidseitig 50 cm

Für die Unterschriften des Gesuchstellers, des Projektverfassers und der Grundeigentümer siehe Unterschriftenliste.

Die Richtigkeit der Grundbuchplankopie bestätigt:
Geogrid AG
Thunstrasse 34, 3700 Spiez
Nachführungsgeometer: Dütschler Peter

. . . . . .
Ort, Datum, Unterschrift

LEGENDE

Situation

Informationsinhalt

- UVO Perimeter 1
- Wald / Gewässer / Strassen (gem. AV-Daten)
- Koordinatenpunkte

Projekt

- Strasse
- Strasse
- Strasse

Längenprofil / Querprofil

- Terrain bestehend
- Terrain Projekt

Kanton Bern — Gemeinde Krattigen

Baugesuch
Gipsbruch Morgenberg

Erweiterung Süd mit Sohlenabsenkung Nord

Erschliessung Anschluss Forstweg

Längenprofil 1:250
Situation 1:250
Querprofil 1:200 / Normalprofil 1:50

CSDINGENIEURE
VON GRUND AUF DURCHDACHT
CSD INGENIEURE AG
Belpstrasse 48
CH-3007 Bern
www.csd.ch
t +41 31 970 35 35
f +41 31 970 35 36
e bern@csd.ch

Massstab	1:250 / 1:200 / 1:50		
Gezeichnet	DKA / 10.03.2026	Freigegeben	DOB / 10.03.2026
Geprueft	DOB / 10.03.2026	Format	1260 x 891
Auftrag Nr.		Phase	Plan Nr. / Index
DCH000396.01	334		32

loading.conjoining@Darwin8698306:1203334_Auftrag001_Modelle_CSD32_Erschliessung_Forstweg_Anschluss_Gemeindegrenze_a.dwg